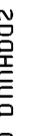
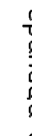
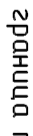
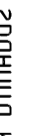
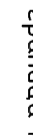
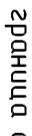


- Условные обозначения:
-  граница существующих земельных участков
  -  граница планировки территории
  -  граница кадастрового квартала
  -  граница охранной зоны
  -  кадастровый номер существующего земельного участка
  -  существующие здания/строения



19/09-01-ППТ-МО.ГЧ

Изм.		Кол.	Лист	№ док.	Подпись	Дата	Проект планировки территории кадастрового квартала 10:07:0010119 города Саровлада	Схема использования территории в период подготовки проекта планировки территориальной схемы 2019 год М 1:1000	000 "Агентство Кадаспра и Проектирования"
ГЛП		Максим							
Подобран	Сделан						Проект планировки территории Материалы обоснования	Страница 1 Лист 2 Листов 4	